

Сообщение о возможном установлении публичного сервитута.

1. Администрация муниципального образования «Турочакский район».

2. Для размещения объекта-подземные линейные сооружения, а также их наземные части и сооружения, технологически необходимые для их использования, для размещения которых не требуется разрешения на строительство.

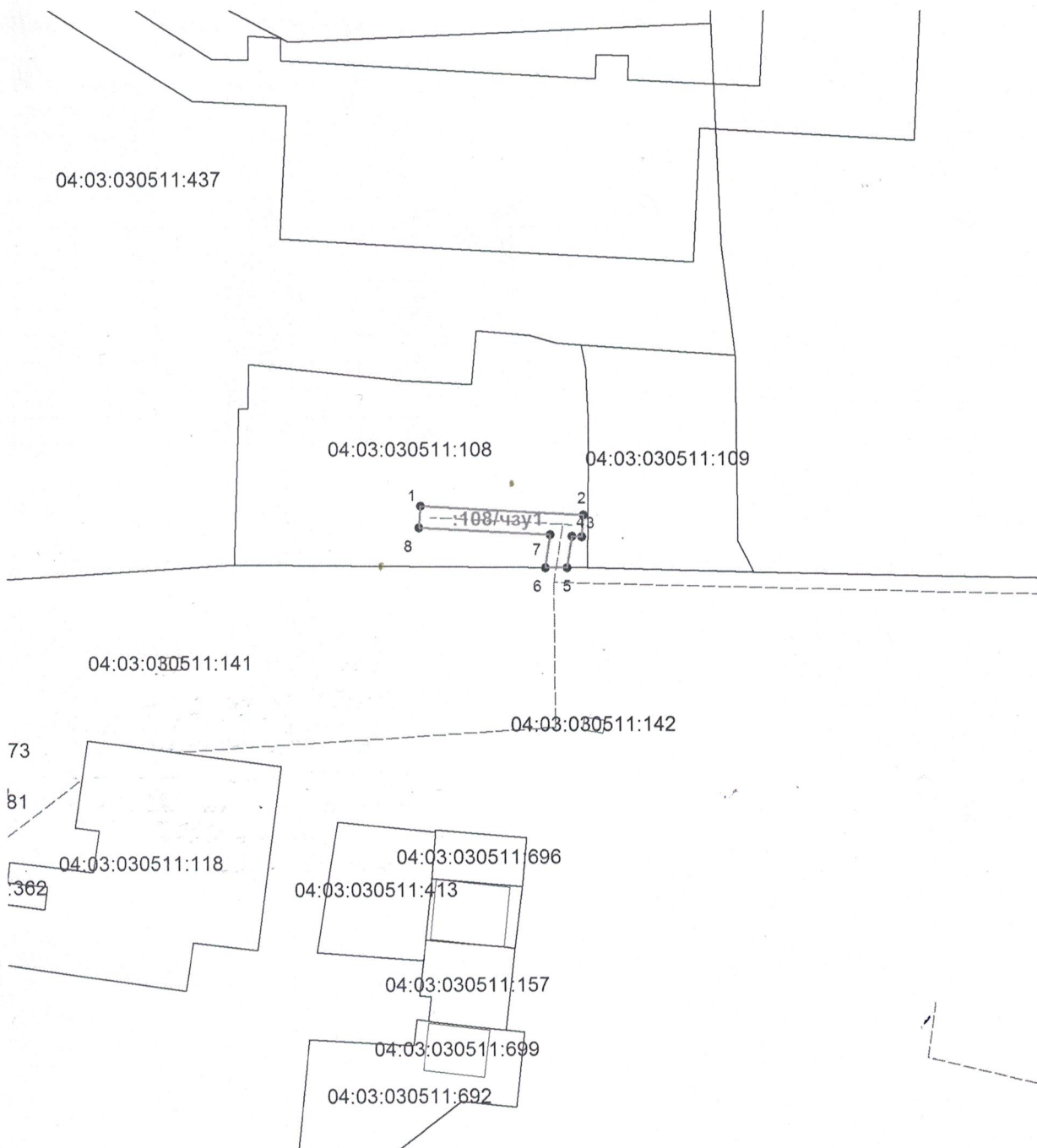
3. Земельный участок с кадастровым номером 04:03:030511:132, адрес: Республика Алтай, Турочакский район, с. Турачак, ул. Лебедская, 14, категория земель: земли населенных пунктов, вид разрешенного использования: для ведения личного подсобного хозяйства, площадью 1140 кв.м.; Земельный участок с кадастровым номером 04:03:030511:451, адрес: Республика Алтай, Турочакский район, с. Турачак, ул. Рабочая, категория земель: земли населенных пунктов, вид разрешенного использования: общественное управление, площадью 407 кв.м.; Земельный участок с кадастровым номером 04:03:030511:108, адрес: Республика Алтай, Турочакский район, с. Турочак, ул. Осипова, 7, категория земель: земли населенных пунктов, вид разрешенного использования: для размещения здания прокуратуры, площадью 628 кв.м.; Земельный участок с кадастровым номером 04:03:030511:12, адрес: Республика Алтай, р-н. Турочакский, с. Турачак, ул. Рабочая., категория земель: земли населенных пунктов, вид разрешенного использования: Для эксплуатации и обслуживания здания казначейства, площадью 493 кв.м.;

4. Адрес и время приема граждан для ознакомления с поступившим ходатайством об установлении публичного сервитута и прилагаемым к нему описанием местоположения границ публичного сервитута: Республика Алтай, Турочакский район, с. Турочак, ул. Советская, 77, каб. 212, понедельник - пятница с 08.00 до 16.00.

5. Извещение об установлении публичного сервитута с прилагаемыми к нему схемами размещено на сайте Администрации МО «Турочакский район» <https://turochak-altai.ru/>, на сайте Администрации Турочакского сельского поселения <https://www.turochakское.рф/документы/> а также на информационном стенде Администрации Турочакского сельского поселения по адресу: Республика Алтай, Турочакский район, с. Турочак, ул. Тельманад. 19, и в еженедельном информационном издании Турочакского района «Истоки Плюс».

Дата окончания публикации: 17.02.2023 г.

Схема границ сервитута на кадастровом плане территории
Республика Алтай, Турочакский район, Турочакское сельское поселение,
с.Турочак, кадастровый квартал 04:03:030511

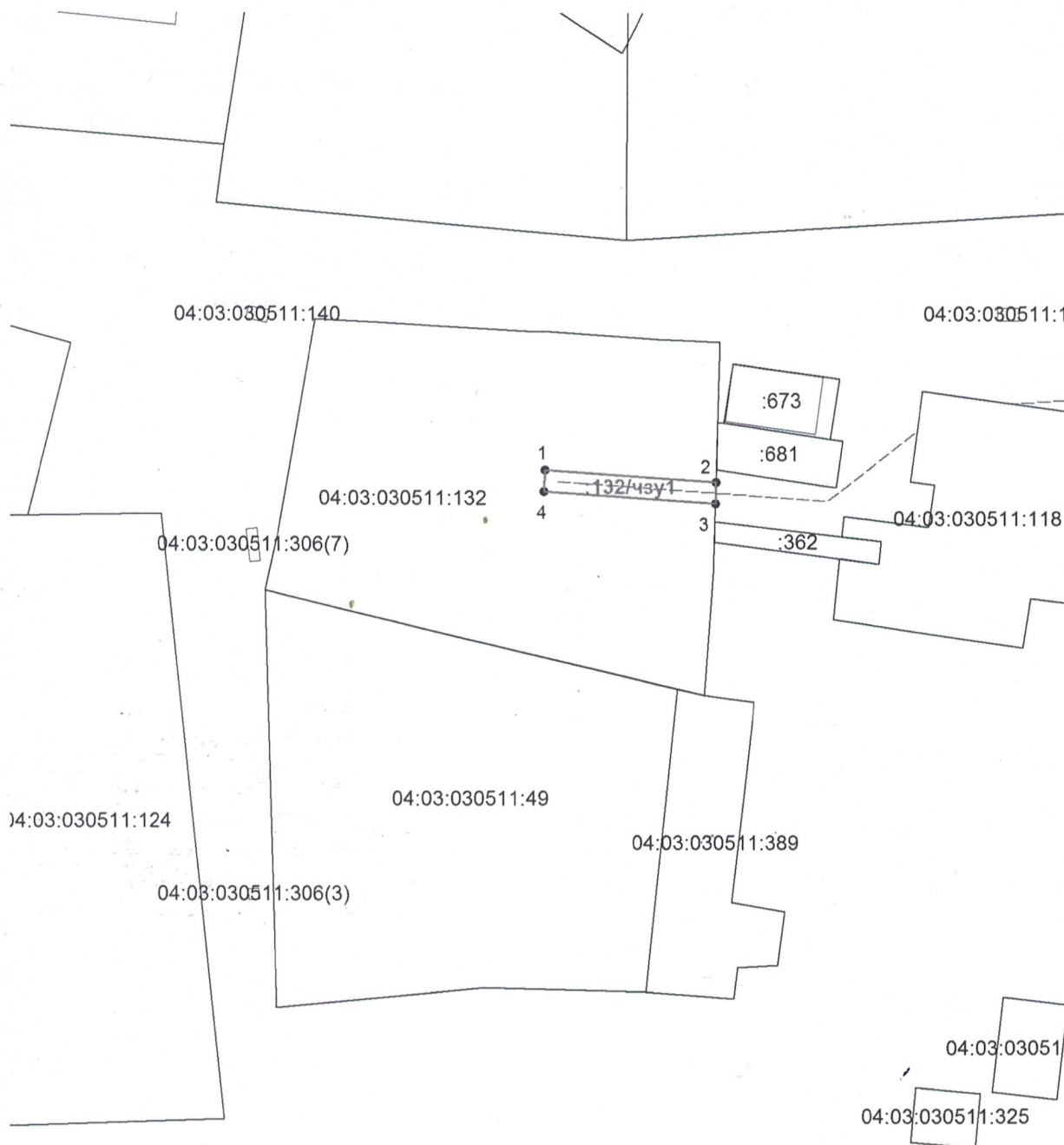


Масштаб 1:600

Условные обозначения:	
:108/чзу1	обозначение части земельного участков (сервитут)
---	тепловая сеть (подземная)

Условный номер части земельного участка 04:03:030511:108/чз1		
Площадь части земельного участка:37 кв.м.		
Обозначение характерных точек границ	Координаты МСК-04, зона 2	
	X	Y
1	2	3
1	679981,76	2207987,08
2	679980,91	2208002,41
3	679978,89	2208002,27
4	679978,94	2208001,34
5	679976,02	2208000,89
6	679976,04	2207998,87
7	679979,08	2207999,34
8	679979,75	2207986,97
1	679981,76	2207987,08

Схема границ сервитута на кадастровом плане территории
Республика Алтай, Турочакский район, Турочакское сельское поселение,
с.Турочак, кадастровый квартал 04:03:030511



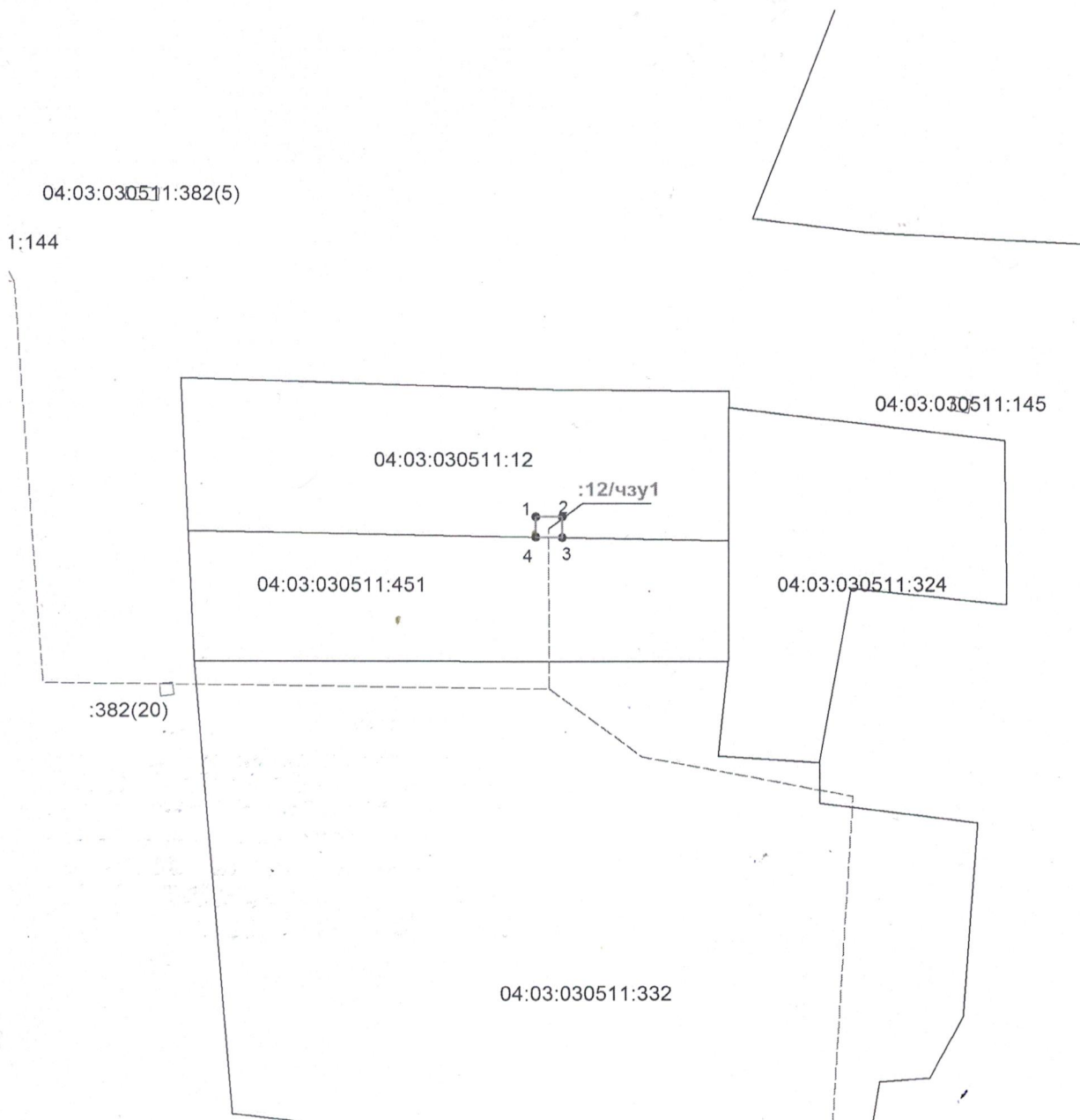
Масштаб 1:600

Условные обозначения:	
:132/чзу1	обозначение части земельного участков (сервитут)
-----	тепловая сеть (подземная)

Условный номер части земельного участка 04:03:030511:132/чзу1		
Площадь части земельного участка:32 кв.м.		
Обозначение характерных точек границ	Координаты МСК-04, зона 2	
	X	Y
1	2	3
1	679952,68	2207920,37
2	679951,59	2207936,21
3	679949,59	2207936,15
4	679950,70	2207920,27
1	679952,68	2207920,37

Условный номер части земельного участка 04:03:030511:451/чзу1		
Площадь части земельного участка:20 кв.м.		
Обозначение характерных точек границ	Координаты МСК-04, зона 2	
	X	Y
1	2	3
1	679937,69	2208124,56
2	679937,65	2208126,56
3	679927,80	2208126,58
4	679927,80	2208124,58
1	679937,69	2208124,56

Схема границ сервитута на кадастровом плане территории
Республика Алтай, , Турочакский район, Турочакское сельское поселение,
с.Турочак, кадастровый квартал 04:03:030511



Масштаб 1:500

Условные обозначения:	
:12/чзу1	обозначение части земельного участков (сервитут)
---	тепловая сеть (подземная)
□	граница сервитута
—	границы земельных участков по сведениям Единого государственного реестра недвижимости

Условный номер части земельного участка 04:03:030511:12/чзу1		
Площадь части земельного участка:3 кв.м.		
Обозначение характерных точек границ	Координаты МСК-04, зона 2	
	X	Y
1	2	3
1	679939,35	2208124,57
2	679937,69	2208124,56
3	679937,65	2208126,56
4	679939,37	2208126,57
1	679939,35	2208124,57